

Færder nasjonalpark




Foto: Erik Bleken



Færder
nasjonalpark

Kart og informasjon
Velkommen inn i
Norges nasjonalparker

Velkommen til Færder

Færder nasjonalpark ligger øst i Færder kommune i Vestfold og byr på en fantastisk skjærgård med mange spennende og idylliske øyer. Nasjonalparken strekker seg over et stort område, både til lands og til vanns, og tilbyr opplevelser for enhver på utkikk etter eventyr og rekreasjon. Med sentral beliggenhet på Østlandet er Færder blant de aller mest besøkte nasjonalparkene. På Verdens ende finner du nasjonalparkens besøkssenter.

Tar du turen til Færder nasjonalpark får du nærkontakt med havet og kan nyte unik skjærgårdsnatur formet gjennom millioner av år med vulkanutbrudd, istider og landheving. Mange forbinder skjærgården med sol og sommer, men den kan være like eksotisk en frossen vinterdag eller når høststormene visker ut skillet mellom svaberg og hav.

Nasjonalparken er ideell for deg som liker fiske og båtliv. Området byr på spennende natur- og kulturopplevelser året rundt og kan oppleves med båt, kajakk, til fots eller offentlig kommunikasjon. Her kan du trekke deg tilbake fra hverdagen til en av de mange strendene og la brusset fra havet senke skuldrene, eller nyte utsikten fra Verdens ende mot det markante landemerket Færder fyr.

Ønsker du mer aktive opplevelser byr randsonen på mange muligheter. Du kan for eksempel legge turen langs en av kyststiene i området. På veien finner du et rikt utvalg av gallerier og verkstedsutsalg for brukskunstnere, og en rekke kulturminner som gir deg innblikk i historien.

Etter en aktiv dag kan du nyte god mat laget av lokale råvarer på en av restaurantene i området. Det finnes mange overnattingsmuligheter ved nasjonalparken. Tilbudet omfatter alt fra hoteller med topp service til koselige og billige kystledhytter med Fulehuk og Færder fyr som de mest eksotiske. Kystledhyttene kan bestilles via Oslofjordens Friluftsråd.



Foto: Erik Bleken

Parken kan nytes også vinterstid. Utsikt fra Verdens ende mot Færder fyr.



Foto: Monica Tronsmoen

Vippefyret er et kjært landemerke på Verdens ende.

Opplevelser

Færder nasjonalpark er stedet for den aktive eventyrer. Her er det mye å finne på til lands og til vanns, for store og små. Du kan blant annet utforske skjærgården, fiske, klatre, ri på hest og padle, eller bare slappe av og nyte det vakre landskapet.

Båtliv

Det er lang tradisjon for båttur og båtferie i nasjonalparken. Området har flere flotte gjestehavner. Det finnes også mange små brygger.

Kajakk

Færder har blitt selve «padlenasjonalparken» i Norge. Det er godt tilrettelagt for fine opplevelser med både padleled og gapahuker flere steder i parken.

Fiske

Det er rik tilgang til fiske etter både ørret og makrell. Svabergene på Verdens ende er populære blant sportsfiskere. Nasjonalparken har to hummerfredningsområder, et i nord og et i syd.

Verdens ende og Moutmarka

Verdens ende ligger på Tjøme, lengst syd i nasjonalparken. Her får du virkelig havfølelsen. Stedet har restaurant og en moderne gjestehavn. Her finner du også nasjonalparkens besøkssenter med spennende informasjon om Færder nasjonalpark. Det er kollektivtransport mellom Tønsberg og Verdens ende, og sykkelvei hele veien fra Tønsberg.

Moutmarka, et par kilometer før Verdens ende, er et praktfullt turområde og byr på et enormt biologisk og geologisk mangfold.

Hvaløy

Her kan du vandre langs kyststien i vakkert kystlandskap fra svabergene gjennom gammel skog og flotte kulturlandskap. Noen av de fineste eikeforekomstene i hele nasjonalparken finnes her.

Ildverket

På Ildverket kan du ligge i telt, nyte svabergene eller gå tur i det spennende kulturlandskapet med gamle hustuffer. Paradisbukta er et eldorado for barn, og øya er godt tilrettelagt for småbåtbruk og padlere. Øya er beskrevet i "Padleled Vestfold" og har en flott gapahuk.

Bolærneøyene

Østre og Vestre Bolæren er godt tilrettelagt for besøk med gjestehavner, overnatting og servering. Mellom Bolæren er rik på kulturminner og spennende natur, blant annet gamle bygningsmiljøer og slåtteenger fra 1800-tallet. Alle øyene har informasjonsskilt og merket kyststi. Det går rutebåt fra Tønsberg ut til øyene.



Foto: Erik Bløken

Færder nasjonalpark er vakker også i ruskevær.



Foto: Bård Øyvind Bredegen

Mange driver hobbyfiske i skjærgården.







Foto: Kim Abel

Padleleden går gjennom Færder nasjonalpark.

Fakta & informasjon

Færder nasjonalpark ble opprettet i 2013 og er 340 km².

 Hvor ligger Færder nasjonalpark?	Øst i Færder kommune, Vestfold
 Hvordan kommer jeg meg dit?	Tog: Vestfoldbanen til Tønsberg Buss: Buss til Tønsberg og videre til Verdens ende Fly: Sandefjord Lufthavn Torp, videre med tog eller buss til Tønsberg Sykkel: Sykkelruten mellom Tønsberg og Verdens ende er koplet til nasjonal sykkelrute nr. 1 Båt: Rutebåt og taxibåt fra Tønsberg til Bolærneøyene
 Besøkssenter	Besøkssenter Færder nasjonalpark Besøkssenter våtmark Ilene
 Nasjonalpark-kommune	Færder
Planlegg turen	outtt.com/norway/færder www.ferdernasjonalpark.no
Forvaltning og oppsyn	Statens naturoppsyn: Send SMS til tlf. 950 01 881
Verneområder i nærheten	Presterødikilen og Ilene er Ramsarområder Rød-Dirhue landskapsvernområde Storemyr-Fagerbakken landskapsvernområde Pirane naturreservat Sønstegård plantefredningsområde
Turistinformasjon	Besøkssenter Færder nasjonalpark, Verdens ende www.ferdernasjonalpark.no

Plante- og dyreliv

Det er mange spennende dyr og planter i nasjonalparken. Sjøfuglene er kanskje de du får øye på først, men går du en tur på strandengene kan du også se mange sommerfugler. Under vann er det et yrende liv, og er du heldig kan du se mindre hvaler eller sel som danser i vannskorpa.

Fugleliv

Fuglelivet er dominert av et stort antall spurve- og sjøfuglarter, men det er også mer eksotiske innslag som nattergal, som hekker på flere av øyene og i Moutmarka. Vandrefalk og tårnfalk har fast tilhold i området. Også havørn har hekket her de siste årene. Det er registrert 272 ulike fuglearter ved den ornitologiske stasjonen på Store Færder.

Planter og insekter

Nasjonalparken har et rikt mangfold av planteliv og insekter. Det er registrert 309 rødlistearter innenfor Færder nasjonalpark. Dette er arter som enten er truet av utryddelse eller er sjeldne.

På Sandø, Bolærne, Østre Bustein og i Moutmarka finnes ulike rødlistede planter som kammarimjelle, gul hornvalmue, kjempestarr og jordbærkløver, i tillegg til de truede sommerfuglartene okerdvergmåler og prikkkrutevinge. Bare på Østre Bolæren er det registrert 907 sommerfuglarter.

Livet under vann

Sjøområdene i nasjonalparken er svært varierte, fra gruntvannsområder med ålegras og tareskog i skjærgården og ned til 340 meters dyp. På dypet er det spennende sjøbunnslandskap med store fjellkløfter og flate bløtbunnsområder. Her finnes det også 15 km² hummerfredningsområder.

I områdene med bløtbunn finner vi reke, sjøkreps, børstemark, sjøstjerner, nesle- og bløtdyr. Tareskogen og ålegrasengene gir næring og beskyttelse til fisk, krabber, skjell og ulike anemoner.

Fisken vandrer mellom naturtyper i grunne og dype områder gjennom året. Flere av naturtypene under vann er svekket de senere årene på grunn av forurensninger fra land. Sammen med overfiske, truer dette torsken og flere andre fiskearter i nasjonalparken. Det er derfor satt i gang en rekke tiltak for å forbedre miljøtilstanden i havet.



Foto: Kim Abel

Etter over 100 års fravær har havørnen igjen etablert seg i Færder nasjonalpark.



Foto: Jørgen Kirsrebom

Gammelnorsk spælsau holder landskapet åpent.



Foto: Bjørke Anderson

Kubjelle.



Foto: Erik Bleken

Svalestjert.

Historie og kultur

Kulturlandskap

Øyene i Færder nasjonalpark byr på et kulturlandskap som har blitt til ved at mennesker har brukt naturen gjennom hundrevis av år. Det skiller området fra mange andre norske nasjonalparker som har mer villmark. I Færder nasjonalpark finner du gravrøyser fra bronsealderen, rester etter bygninger, steingjerder, stier, skipsvrak, forsvarsanlegg, fyranlegg og krigsminner.

Svært mange av øyene hadde fast bosetting fra 1800-tallet og et stykke inn på 1900-tallet. Noen steder, som på Sandø og Froungen, er gamle hus i dag omgjort til ferieboliger. På andre øyer, som for eksempel Ildverket, kan sporene etter mennesker fortsatt ses i form av hustufter, frukttrær og bærbusker, selv om bygningene nå er borte.

Skjærgården øst for Nøtterøy og Tjøme er ett av 41 utvalgte kulturlandskap i jordbruket. Dette gir pengestøtte til blant annet utsetting av beitedyr, slått og rydding av kratt.

Kulturminner

Det har bodd mennesker i skjærgården de siste 3000-4000 år. Noen av de eldste sporene finner vi på Mellom Bolæren, med flere godt bevarte gravrøyser fra bronsealderen (ca. 1800-

500 f.Kr.). Mer enn 300 års fyrhistorie kan oppleves på Fulehuk, Store Færder og øygruppen Tristein, også kalt Lille Færder. Loshistorie finnes blant annet på Østre Bolæren hvor ei kompassrose er hugget inn i fjellet. Kompassrosen er datert til 1500-tallet, og er den eneste kjente i Oslofjorden.

Krigshistorie

Skjærgården har også sin krigshistorie, med bygninger og befestninger, for eksempel på Verdens ende og Bolærne. På Mellom Bolæren er det rester etter leiren for fanger fra siste krig, med en tilhørende gravplass.

Beiting og skjøtsel

Tidligere var 26 av øyene i nasjonalparken bebodde, og det var beitedyr på enda flere øyer. Dette har skapt et spesielt kystlandskap, med en svært rik flora og fauna. Beiting og annen form for skjøtsel er viktig for å opprettholde det historiske åpne landskapet, og for å sikre viktige naturtyper med mange sjeldne og truede plante- og dyrearter.

I dag beiter sau og storfe på 20 av øyene. Aktiv skjøtsel av kulturlandskapet skjer særlig i Moutmarka, på Søndre Årøy, Sandø, Hvaløy, Gåsøy, Bolærneøyene, Ildverket, Froungen og på øyene under Stamhuset Jarlsberg.

Velkommen inn, ta vare på naturen

Velkommen på tur i nasjonalparken! Her er det rom for mange om vi tar hensyn til folk og natur rundt oss. Nasjonalparkene er det beste av norsk natur. Vernet bidrar til å ta godt vare på landskapet og mangfoldet av dyr og planter. Slik kan vi fortsette å samle gode turminner også i framtida.

Allemannsretten. I utmarka kan du gå der du vil på beina og på ski. Du kan slå opp teltet der du vil så lenge det er over 150 meter fra bebodd hus eller hytte. Det er teltforbud på Ruseodden på Østre Bolæren, Sandø, Østre Bustein, i Moutmarka og i de tidligere fuglereservatene.

Kulturminner er beskyttet mot skade og ødeleggelse. Løse kulturminner skal ikke flyttes eller fjernes. Det er forbudt å fjerne rullestein og annen stein og mineraler.

Søppel. Husk å rydde opp etter deg og ta med deg søppel hjem.

Bålbrenning er kun tillatt i anlegg laget spesielt for dette, eller på løsmasser uten vegetasjon. I tillegg skal anvisninger fra brannvesenet følges i tørre perioder, når bålbrenning ikke er forsvarlig. Medbragt ved er bra, men du kan også brenne rekved og dødt nedfalt virke fra skogen. Bålbrenning og grilling direkte på fjell er ikke tillatt.

Jakt og fiske. I nasjonalparken kan du jakte og fiske som i sjø- og

utmarksområder ellers etter gjeldende lovgivning. Det er ikke lov å bruke levende fisk som agn.

Hund i nasjonalparken. Hunden er velkommen med på tur. Fra 1. april – 15. oktober skal alle hunder holdes i bånd. I områder med sjøfuglfredning er det båndtvang hele året. Du plikter å ta hensyn til vilt, beitedyr og mennesker året rundt.

Bruk av droner er ikke tillatt i Færder nasjonalpark.

Framkomstmiddel med motor på land utenfor vei er ikke tillatt. Du kan kjøre båt i hele nasjonalparken. Når du er mindre enn 100 meter fra land er fartsgrensen 5 knop. I alle andre områder er fartsgrensen 30 knop. Vannscooter er forbudt i hele nasjonalparken.

Sjøfuglfredning. I perioden 15. april – 15. juli er all ferdsel i sjø forbudt 50 meter fra land i områder med sjøfuglfredning. Se kart!

God planlegging gir gode turopplevelser!



Færder nasjonalpark

Kartinformasjon Færder nasjonalpark

Velkommen inn i naturen

Dette kartet er utviklet ut fra kunnskap om hvordan verneområdet blir brukt og hvilke områder som er sårbare for besøk. Kartet er ikke et turkart, men

gir deg en oversikt over tilbudene i det aktuelle verneområdet og området rundt.



Besøksenter nasjonalpark

Verdens ende

Ytterst på Verdens ende på Tjøme ligger Besøksenter Færder nasjonalpark. Her kan publikum besøke utstillinger, få informasjon om Færder nasjonalpark og spise et godt måltid. Besøksenteret formidler også aktiviteter og turer ut i parken. Området er godt tilrettelagt med gjestehavn, parkeringsplass og bussforbindelse til Tønsberg.



Startpunkt

Tønsberg sentrum

Tønsberg er et knutepunkt for reisende som ankommer med fly (via Torp), tog, buss eller bil. Herfra går det busser til Nøtterøy og Tjøme, i tillegg til fine gang- og sykkelveier i alle retninger. Fra Tønsberg havn går det rutebåt til Bolærne, og charterbåter kan ta deg ut i hele nasjonalparken. Byen har også en god gjestehavn og et stort restaurant- og hotelltilbud.



Startpunkt

Østre Bolærn

I sommersesongen kan du besøke Østre Bolærne med egen båt eller rutebåt fra Tønsberg. Her er det flere muligheter for overnatting. Du kan også slå opp eget telt. Loshuset er åpent for omvisning og serverer vaffer og kaffe i helgene. Kompasset kafé har åpent fra påske.



Færder nasjonalparkkommune

Færder nasjonalparkkommune er en øykommune utenfor Tønsberg. Kommunen byr på opplevelser hele året. Det er bosetting på Nøtterøy, Føyland, Tjøme, Brøtsø og Hvasser og Veierland, og hit er det også broforbindelse, unntatt til Veierland som har ferge. Skjærgården utenfor har mer enn 650 øyer og holmer. Til Bolærneøyene er det ferge i sommermånedene. Teie sentrum og Tjøme sentrum er handelssentre, og her finner du et godt utvalg av lokale spesialiteter.



Parkering



Bussknutepunkt



Båtforbindelse



Togstasjon



Utkikkspunkt



Informasjon



Serveringssted



Overnatting



Severdighet



Badeplass



Tilrettelagt camping



Turisthytte ubetjent



Padlehu



Fuglekikketårn/-skjul



Gjestebrygge



Tilgjengelig tursti



Padling



Tursti fottur



Sommerstier



Sjøglområde
Ferdseforbud 15. april til 15. juli

